



Wandern und Radwandern
zwischen Eder und Schwalm
(reis- und wetterfest)

Preis: 5,00 €

Maßstab: 1 : 25.000

Jahrgang: 2018


Verlag: Kartographische
Kommunale
Verlagsgesellschaft mbH,
Nordhausen


Rotkäppchenland


Edersee
Erlebnisregion


Grüner Heimat
NordHessen

Reichweite: Norden: Kirchberg (kurz vor Niedenstein)
Nord-Ost: Wabern
Osten: Homberg/Efze
Süd-Ost: Frielendorf
Süden: Allendorf (kurz vor Schwalmstadt)
Süd-West: Gilserberg
Westen: Bad Wildungen
Nord-West: Edersee/Talsperre Hemfurth



Rad- und Wanderkarte
Rotkäppchenland
(reis- und wetterfest)

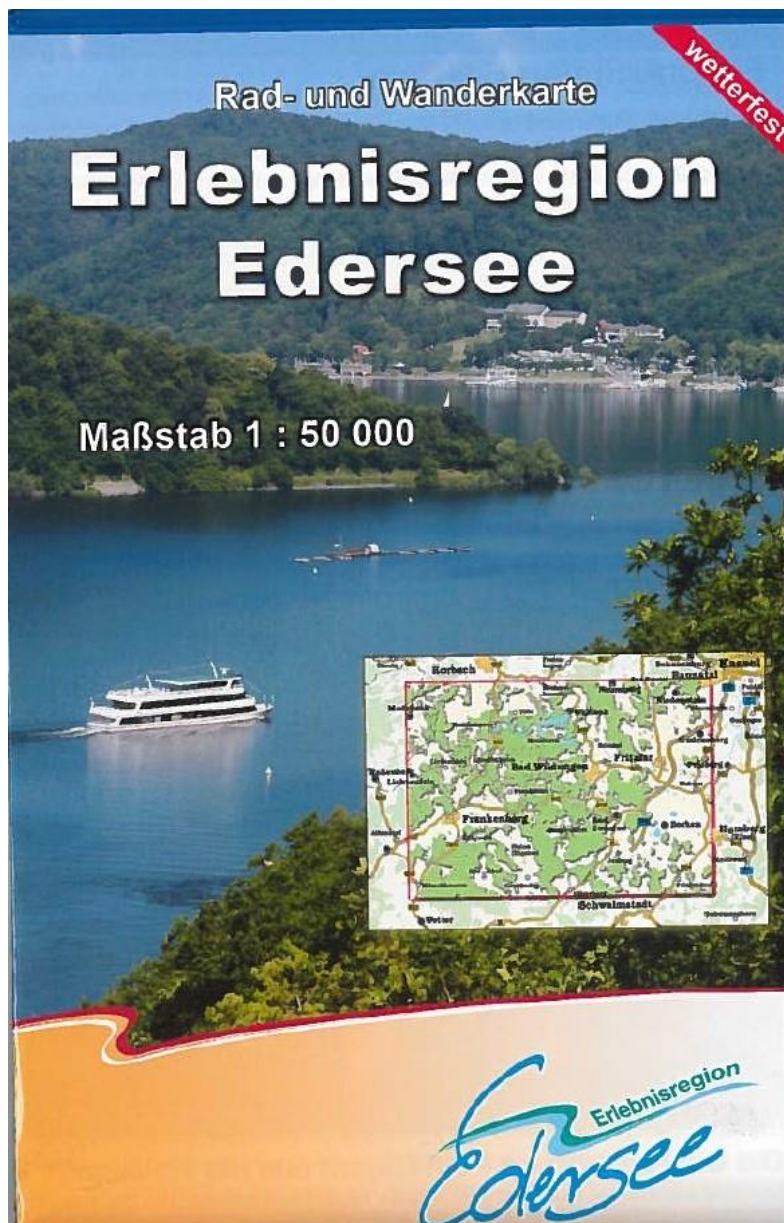
Preis: 6,00 €

Maßstab: 1 : 50.000

Jahrgang: 2019

Verlag: Kartographische
Kommunale
Verlagsgesellschaft mbH,
Nordhausen

Reichweite: Norden: Wabern
Nord-Ost: Altmorschen
Osten: Friedewald
Süd-Ost: Eiterfeld
Süden: Alsfeld
Süd-West: Homberg (Ohm)
Westen: Stadtallendorf und Gilserberg
Nord-West: Bad Wildungen



Rad- und Wanderkarte der
Erlebnisregion Edersee
(wetterfest)

Preis: 6,00 €

Maßstab: 1 : 50.000

Jahrgang: 2012

Verlag: Kartographische
Kommunale
Verlagsgesellschaft mbH,
Nordhausen

Reichweite: Norden: Sachsenhausen bei Edertal

Nord-Ost: Niedenstein

Osten: Homberg/Efze

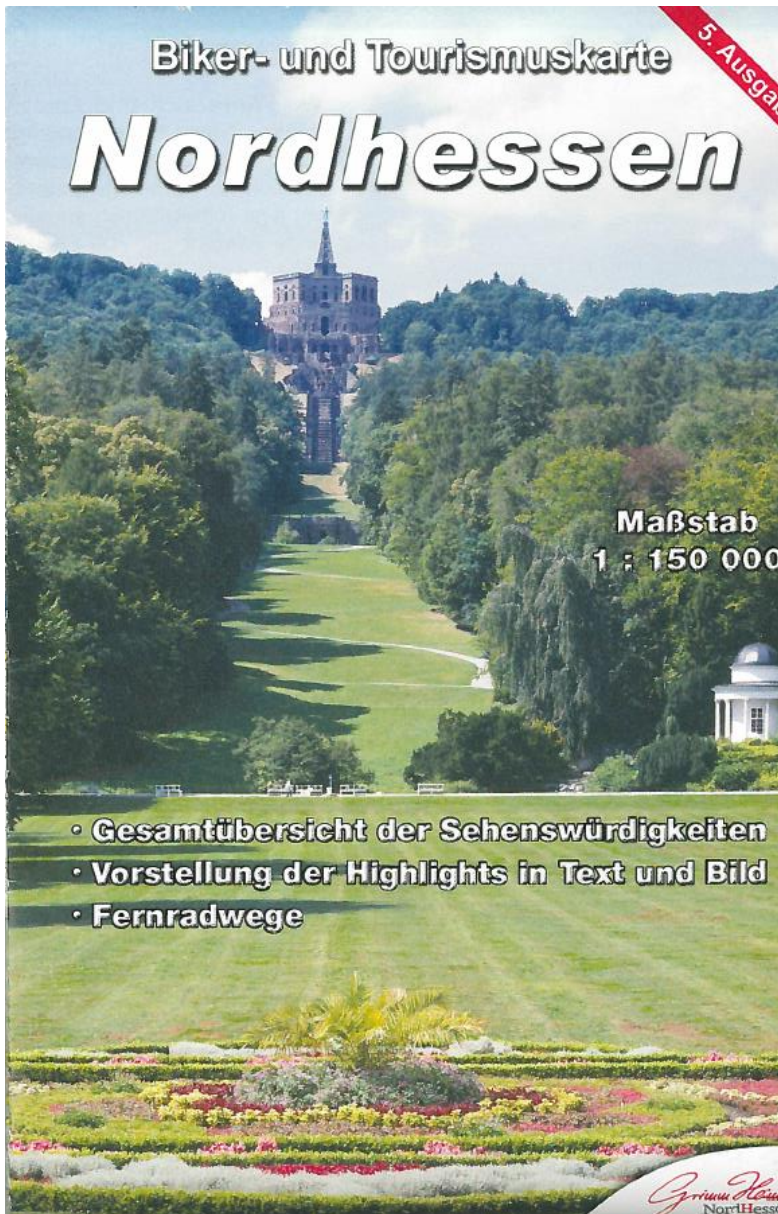
Süd-Ost: Frielendorf

Süden: Gilserberg

Süd-West: Frankenberg

Westen: Lichtenfels

Nord-West: Medebach



Biker- und Tourismuskarte
Nordhessen

Preis: 4,00 €

Maßstab: 1 : 150.000

Jahrgang: 2017

Verlag: Kartographische

Kommunale

Verlagsgesellschaft mbH,

Nordhausen

Alle Rad- und Wanderkarten sind in der Tourist-Info der Stadt Borken (Hessen) erhältlich.

Gern können wir Ihnen die Karten mit einer beiliegenden Rechnung zzgl. Portokosten per Post zukommen lassen.